
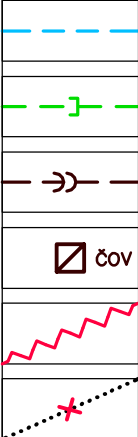


# Změna č.1 Územního plánu Jistebník

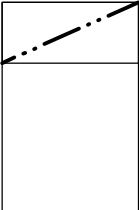
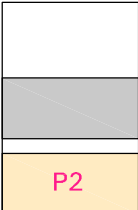

## VÝŘEZ Z VÝKRESU I.b)2

### HLAVNÍ VÝKRES - KONCEPCE VODNÍHO HOSPODÁŘSTVÍ

STAV	NÁVRH
	
	ŘAD PITNÉ VODY V OBCI
	DEŠŤOVÁ KANALIZACE
	SPLAŠKOVÁ KANALIZACE GRAVITAČNÍ
	ČOV čov ČISTÍRNA ODPADNÍCH VOD
	REVITALIZACE TOKU
	ZRUŠENÍ PRVKU PLATNÉHO ÚP

Z VÝKRESU A LEGENDY SE VYPOUŠTÍ "SMĚRY NAPOJENÍ VODOVODU A KANALIZACE"

DOPLŇUJÍCÍ ÚDAJE:

	KATASTRÁLNÍ HRANICE = ŘEŠENÉ ÚZEMÍ
	ZASTAVITELNÁ PLOCHA PRO TECHNICKOU INFRASTRUKTURU
	P2 PŘESTAVBOVÁ PLOCHA PRO BYDLENÍ

### SCHÉMA VÝŘEZU

